

«СОГЛАСОВАНО»

Руководитель Главного управления
образования администрации города
Красноярска
Т.Ю. Ситдикова


_____ 20.04.2020
подпись дата
М.П.

«СОГЛАСОВАНО»

Начальник ОГИБДД
Межмуниципального
управления
МВД России «Красноярское»
подполковник полиции
К.М. Колетов


_____ 20.04.2020
подпись дата
М.П.

«УТВЕРЖДАЮ»

Директор муниципального автономного
Муниципального бюджетного
общеобразовательного учреждения
«Средняя школа № 1 имени В.И. Сурикова»
О.В. Чашина


_____ 20.04.2020
подпись дата
М.П.

ПАСПОРТ

дорожной безопасности муниципального автономного
общеобразовательного учреждения
«Средняя школа № 1 имени В.И. Сурикова»

г. Красноярск, 2020

Содержание:

1. План-схема безопасного расположения остановки автобуса у МАОУ № 1 имени В.И. Сурикова, пути движения обучающихся.
2. План-схема пути движения транспортных средств к местам разгрузки/погрузки и рекомендуемых безопасных путей детей по территории МАОУ СШ № 1 имени В.И. Сурикова.
3. План-схема организации дорожного движения в непосредственной близости от образовательного учреждения с размещением соответствующих технических средств, маршруты движения детей и расположения парковочных мест.
4. План-схема маршрута движения организованных групп детей от ОУ к КГАУК КСК «Дворец Труда и Согласия им.А.Н. Кузнецова».
5. План-схема района расположения ОУ, пути движения транспортных средств и детей.

Безопасное расположение остановки автобуса у МАОУ СШ№1



Условные обозначения:





Путь движения автобуса 	Путь детей по территории школы к остановке автобуса 	Калитка. место входа – выхода обучающихся на территории школы 	Остановка автобуса 
---	--	--	---

Схема «Пути движения транспортных средств к местам разгрузки/погрузки и рекомендуемых безопасных путей передвижения детей по территории образовательного учреждения»



Условные обозначения:

Пути движения транспортных средств		Место разгрузки/погрузки		Калитка, место входа – выхода обучающихся на территорию школы		Ворота, место въезда ТС на территорию ОУ		Вход в здание школы		Рекомендуемый безопасный путь детей по территории школы		Границы ОУ		Мусорные баки	
------------------------------------	--	--------------------------	--	---	--	--	--	---------------------	--	---	--	------------	--	---------------	--

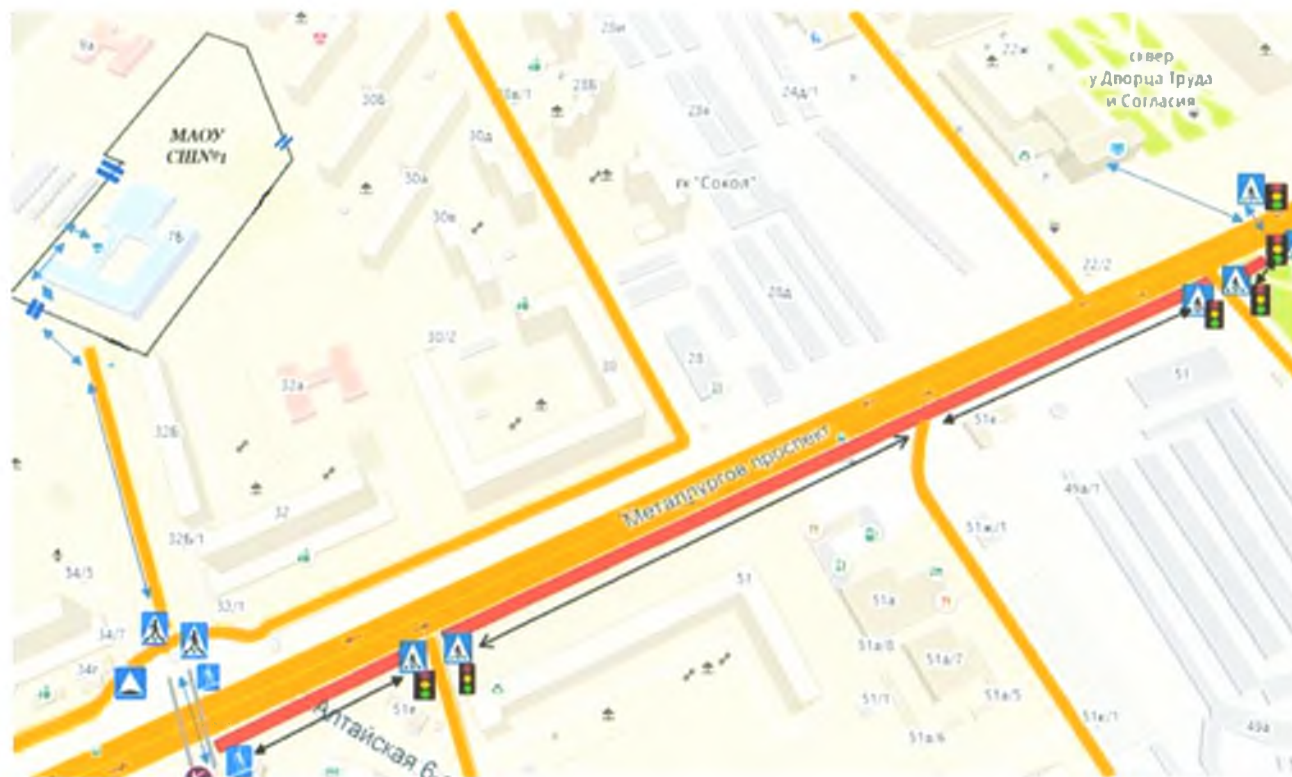
Организация дорожного движения в непосредственной близости от образовательного учреждения с размещением соответствующих технических средств, маршруты движения детей и расположения парковочных мест



Условные обозначения:

Движение детей		Границы школы		Движение транспорта		Искусственная неровность		Пешеходный переход		Светофор		Калитка, место входа – выхода обучающихся на территорию школы		Надземный пешеходный переход		Знак «Дети»	
----------------	--	---------------	--	---------------------	--	--------------------------	--	--------------------	--	----------	--	---	--	------------------------------	--	-------------	--

Маршрут движения организованных групп детей от ОУ к КГАУК КСК «Дворец Труда и Согласия им. А.Н. Кузнецова»



Условные обозначения:

Движение организованных групп детей	Движение организованных групп детей по тротуару	Движение транспорта	Авиадуг	Искусственная неровность	Пешеходный переход	Светофор	Надземный пешеходный переход	Тротуар

Район расположения ОУ, пути движения транспортных средств и детей



Условные обозначения:

Движение детей		Границы школы		Движение транспорта		Искусственная неровность		Пешеходный переход		Светофор		Калитка, место входа – выхода обучающихся на территорию школы		Надземный пешеходный переход	
----------------	--	---------------	--	---------------------	--	--------------------------	--	--------------------	--	----------	--	---	--	------------------------------	--